




Carte des suppressions de services hospitaliers

Données recueillies de 2005 à aujourd'hui

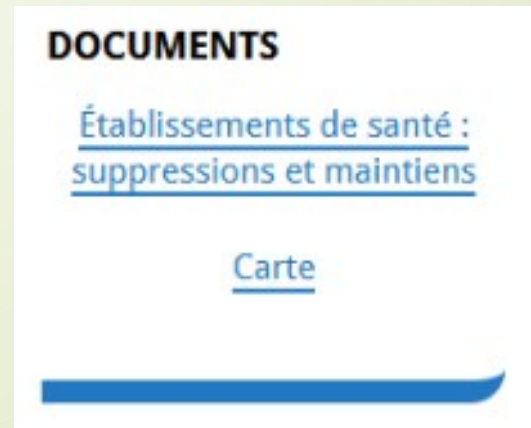


La coordination nationale des comités de défense a renseigné pendant toute cette période une base de données qu'elle continue d'actualiser.

Dans le prolongement elle a établi une carte qui permet, sous des formes diverses de visualiser l'ampleur de l'érosion qu'a subi le service public de santé ces dernières décennies.

Cette carte est accessible à partir de la page d'accueil du site :

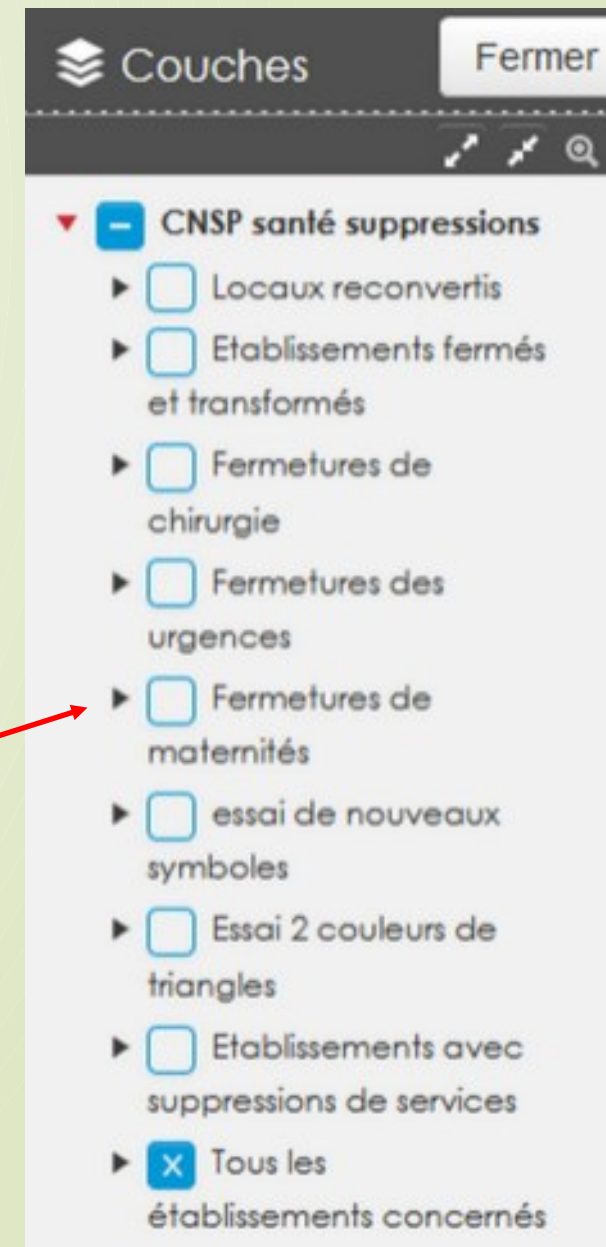
<http://coordination-defense-sante.org/>



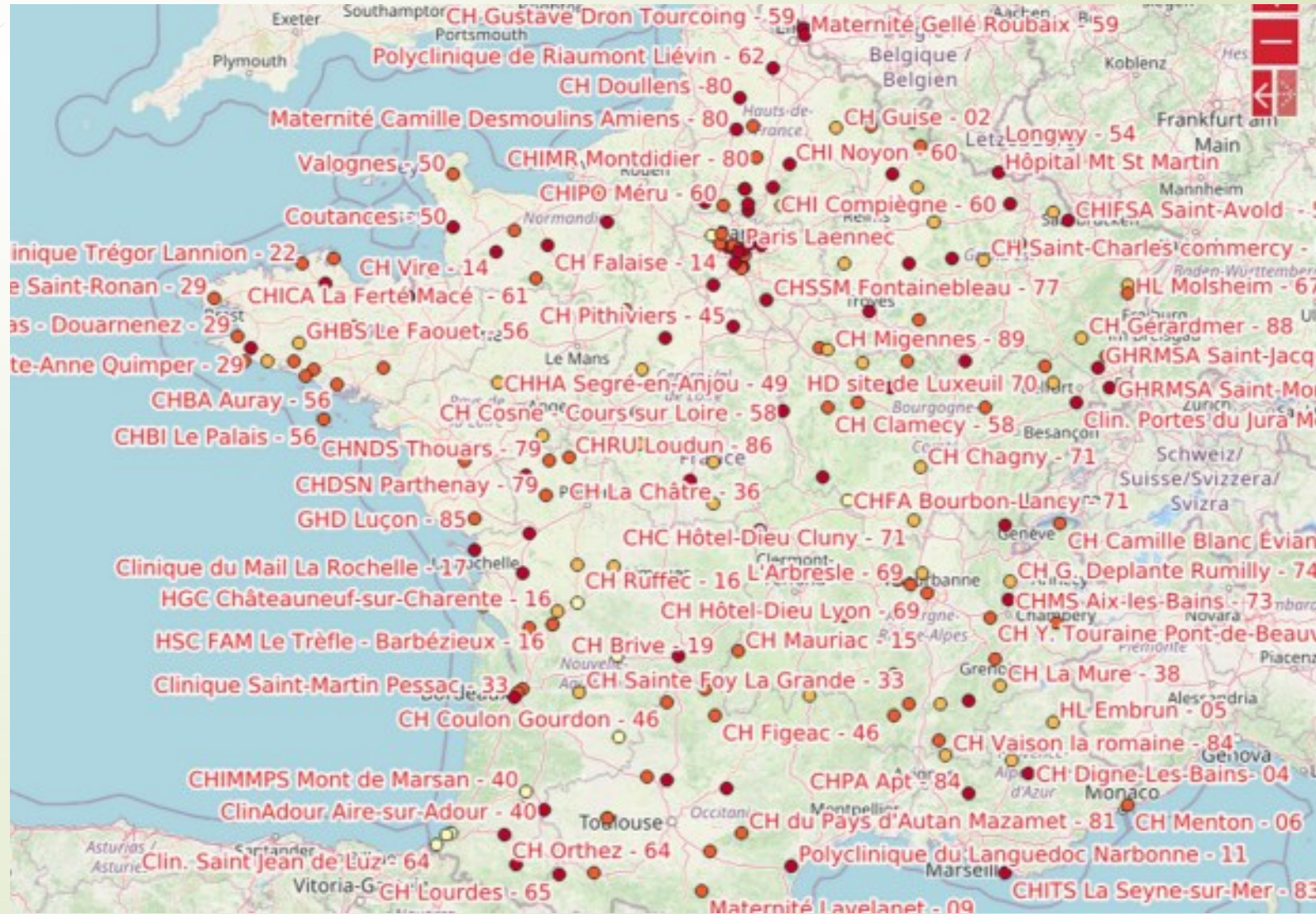
L'ensemble des informations accessibles sous forme de cartes est constitué comme un mille-feuilles.

Chaque feuille (appelée couche) regroupe des données de même nature, ce qui permet d'accéder à des cartes spécifiques par une approche ciblée.

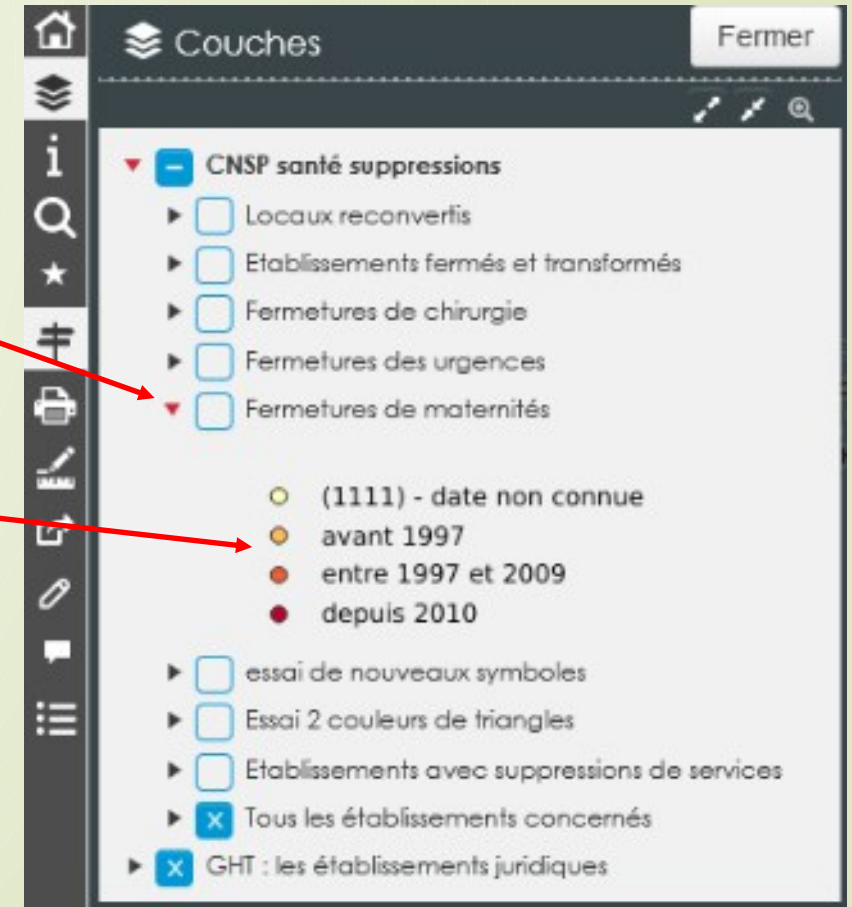
C'est le cas sur la diapositive suivante qui retrace uniquement les fermetures de maternités



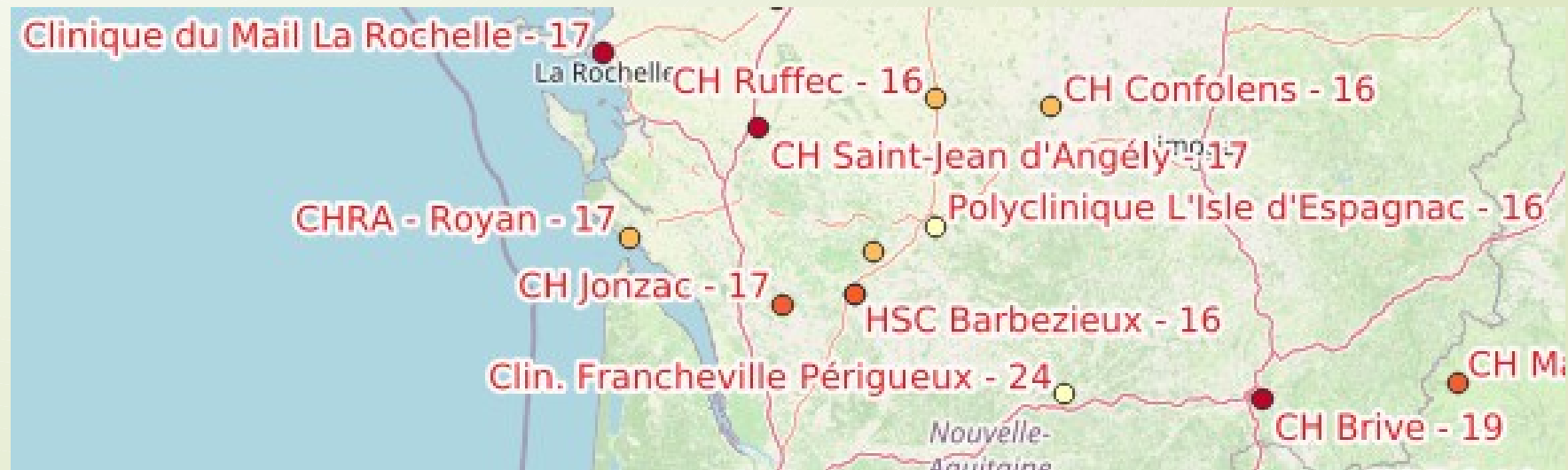
Carte de fermeture des maternité



En cliquant sur le triangle noir figurant en en-tête de couche on accède à la signification des symboles présents sur la carte.

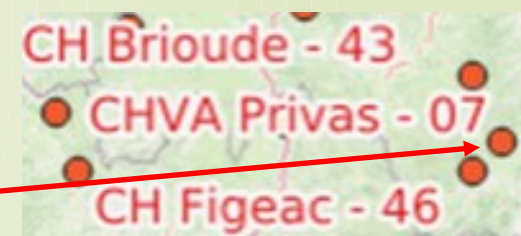


Les outils figurant en haut à droite de la carte permettent de modifier l'affichage à l'écran ou de zoomer sur une zone géographique précise.






En cliquant successivement sur l'avant-dernière icône de la barre d'outils située en haut et à gauche de la carte puis sur un point de celle-ci...



on ouvre une fenêtre dans laquelle s'affichent dans un menu déroulant toutes les informations relatives à l'hôpital sélectionné et présentes dans la base de données.





Cet outil est avant tout un support d'information et de communication accessible en permanence sur le site de la coordination.

Le mode d'emploi associé à la carte sur le site permet d'en appréhender les nombreuses fonctionnalités en activant ce lien.

Tout le mode d'emploi